



Bykle kommune

Bykle ser langt

PRØVEPROSJEKT

ADAPTIV LØYPEFORVALTNING



BAKGRUNN

Løypeplan vedtatt i 2008.

Mange gode tilbakemeldinger på plan, prosess og resultat.

God erfaring med planen og med den praktiske gjennomføringen.

Dagens behov:

- «Alle» hytteområder vil være tilknyttet et løypenett.
- Flere vinterløyper - delvis for trangt i nærområda slik som «Markens»
- Knytte sammen hytteområda
- Knytte sammen øst og vest
- Omlegging av løyper
- Oppdatert digitalt kart (skisporet er rett)



BAKGRUNN

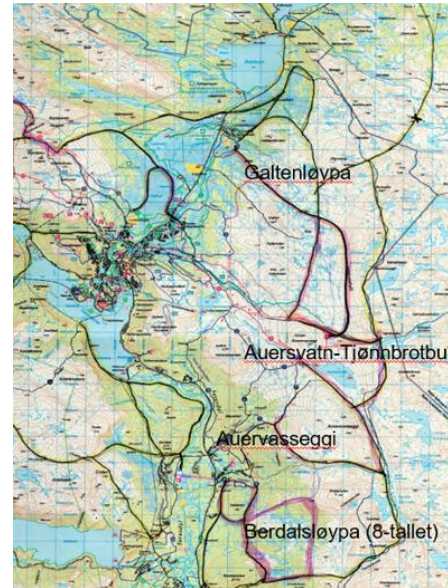
Destinasjon Hovden laga et «drømmekart» for sommer- og vinterløyper.

Ser man på dette er det to-tre små biter som ikke er i konflikt med villreinområde: Vidmyr, Tykkås.

Tok med «drømmekart» til regionalt planforum -> hjem å tenke nytt.

Nytt møte med Fylkesmannen:

1. Revisjon av løypeplanen gjøres på vanlig måte (pågår)
2. Etablere et prøveprosjekt (Adaptiv løypeforvaltning)



«Drømmekart»





MÅLSETTING

Prøveprosjekt

«Adaptiv løypeforvaltning»

Tilpasset løypekjøring. Til enkelte tider kjøre opp vinterløyper som ligger innenfor villreinområdet.

Målsetting

Kunnskapsformidling

Bygge og formidle kunnskap om villreinen. Orienterer om prøveprosjektet og at villrein er premissleverandør for hvorvidt løyper blir kjørt opp eller ikke.

Næringsutvikling

Undersøke muligheter for hvordan villrein kan brukes som en ressurs i næringsutvikling (eksempelvis kulturbasert, opplevelsesbasert, annet?)

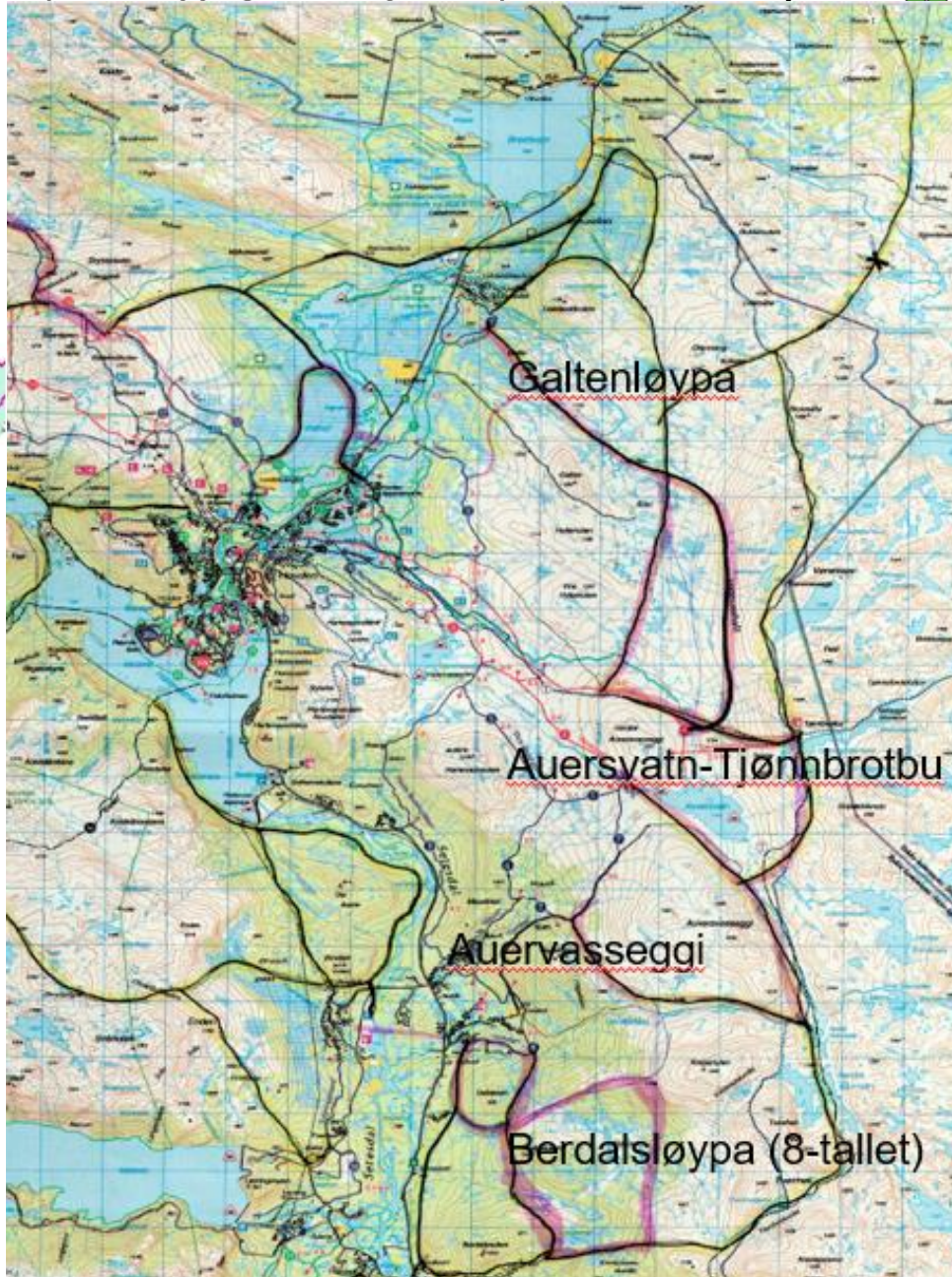
Adaptiv løypeforvaltning

Etablere et regelverk for praktisk gjennomføring av prøveprosjektet, herunder utarbeide informasjon om løypenes begrensninger, krav til ferdsel, varslingsrutiner, etc

TRASÉENE (FRA «DRØMMEKARTET»)



Bykle kommune
Bykle ser langt



- Hovden aust
- 4 traséer (3 går i hverandre)
- Innenfor nasjonalt villreinområde/ hensynsone villrein



ORGANISERING

Styrings- gruppe

Bykle kommune – Rita Regbo (plansjef)
Fylkesmannen i Aust- og Vest-Agder – Ørnulf Haraldstad (Miljøverndirektør)
Aust-Agder fylkeskommune – Ola Olsbu (Plan- og samferdselssjef)

Prosjekt- gruppe

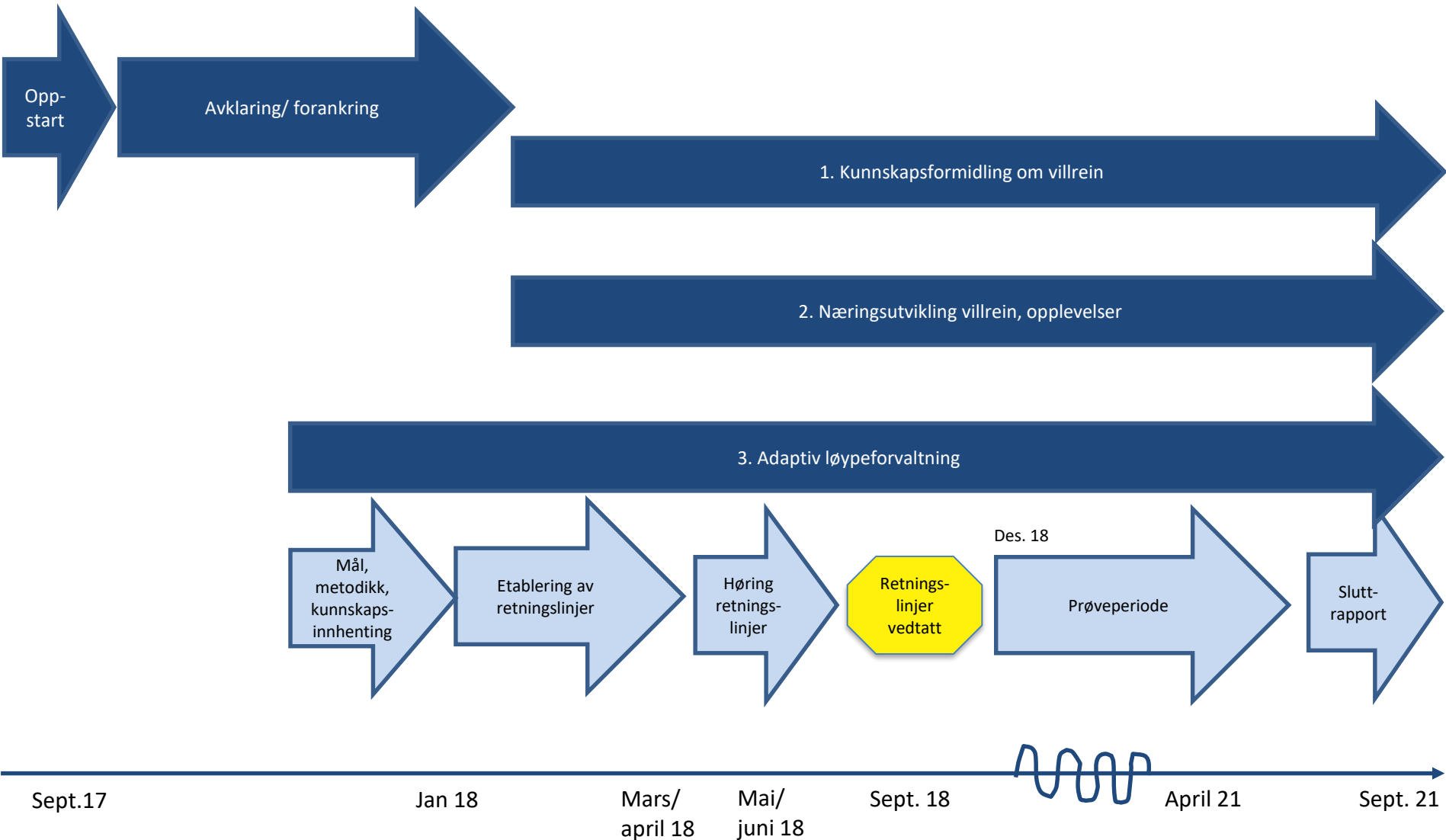
Prosjektleder – Gisle Ekse
BK v/ planavd – Sigrid Bjørgum (Rådgiver plan)
BK v/ Løypekjøring – Jostein Rysstad (Rådgiver)
BK v/ miljø, utmark og landbruk – Kristian K. Herregården (Rådgiver)
Fylkesmannen i Aust- og Vest-Agder – Tor Punsvik (Seniorrådgiver Miljøvernnavd.)/ Per Ketil Omholdt (Seniorrådgiver Miljøvernnavd.)
Aust-Agder fylkeskommune – Øystein Kristensen (GIS-rådgiver Plan- og samferdselsavd.)
Verneområdeforvalter i SVR – Jørn T. Haug (Forvalter)

Ressurs- gruppe

Destinasjon Hovden
Norsk Institutt for naturforskning (NINA)
Villreinnemda for Setesdalområdet
Statens naturoppsyn (SNO)
Ressursgruppe for velforeningene
Grunneiere



NY TILNÆRMING





SLUTT